



Zonage pluvial - La Rue-Saint-Pierre

Número d'affaire: 1210074	Référence du plan	Indice
Echelle : 1:5 000	EP	03
Phase : 03		
nom de fichier : SIG_BEAUVAISIS_BV.qgs	Localisation du dessin dans l'ensemble du projet	
type de repère altimétrique : NGF	K:\paves\PROJETS\1807\TECHNIQUE\10 - PLAN SOGETI A REF 03	
type de repère planimétrique: xy		




SOGETI
INGENIERIE
Infra


387, rue des Champs B.P. 90501 - 75025 BOIS GUILLAUME Cedex
Tél: 02 35 59 49 39 - Fax : 02 35 59 84 94
www.sogeti-ingenierie.fr - Centre ISO 9001 (cert.2008)


Agences:
PARIS - CAEN - VILLENEUVE D'ASCQ
Antennes:
ALENCON - ORLÉANS - REIMS


INDICE	OBJET DE L'INDICE	DATE	DESSINE PAR	VERIFIE PAR
01	CRÉATION	03/2024	B. VANDAMME	S. TANGHE
02	MODIFICATIONS	04/2024	B. VANDAMME	S. TANGHE
03	VERSION DÉFINITIVE	05/2024	B. VANDAMME	S. TANGHE
04				
05				


Légende


 communes


 Limite communale


 Axe d'écoulement principal


 Cours d'eau

 Zonage pluvial

 Z-30-1

 Z-50-1

 Z-50-2

 Z-100-2

