



Zonage pluvial - Allonne

Numéro d'affaire: 1210074	Référence du plan	Indice
Echelle : 1:8 000	EP	03
Phase : 03		
nom de fichier : SIG_BEAUVAISIS_BV.qgs	Localisation du dessin dans l'ensemble du projet	
type de repère altimétrique : NGF	K:\urban\PROJET\1807\TECHNIQUE\130 - PLAN SOGETI & REP\180	
type de repère planimétrique: xy		





**SOGETI**  
INGENIERIE  
*Infra*


387, rue des Champs B.P. 94501 - 75235 BOIS GUILLAUME Cedex  
Tél: 02.35.59.49.39 - Fax : 02.35.59.84.94  
www.sogeti-ingenierie.fr - Centre ISO 9001 (cert.2008)


Agences:  
PARIS - CAEN - VILLENEUVE D'ASCQ  
Antennes:  
ALENCON - ORLÉANS - REIMS

**Légende**


 communes


 Limite communale


 Axe d'écoulement principal


 Cours d'eau

**Zonage pluvial**

 2-30-1

 2-50-1

 2-50-2

 2-100-2

INDICE	OBJET DE L'INDICE	DATE	DESSINE PAR	VERIFIE PAR
01	CRÉATION	03/2024	B. VANDAMME	S. TANGHE
02	MODIFICATIONS	04/2024	B. VANDAMME	S. TANGHE
03	VERSION DÉFINITIVE	05/2024	B. VANDAMME	S. TANGHE
04	VERSION DÉFINITIVE	10/2025	B. VANDAMME	S. TANGHE
05				

